



Федеральное государственное унитарное предприятие,
основанное на праве хозяйственного ведения,
"Российский государственный центр инвентаризации и учета объектов
недвижимости – Федеральное бюро технической инвентаризации"

ФГУП "Ростехинвентаризация – Федеральное БТИ"

Курский филиал

Утвержден:

Постановление Среднеольшанского сельсовета Пристенского рн Курской области
№ _____ от _____ г.

Постановление Бобрышевского сельсовета Пристенского рн Курской области
№ _____ от _____ г.

Постановление Нагольненского сельсовета Пристенского рн Курской области
№ _____ от _____ г.

Проект планировки территории и проект межевания
для размещения линейного объекта:
"Газопровод высокого давления 2-ой категории к объекту:
"Зона доращивания и откорма вблизи с.Средняя Ольшанка
Пристенского района Курской области"

Заказчик: ООО "Свинокомплекс Пристенский"

Том I.

Проект планировки.

Основная часть.

Пояснительная записка. Чертежи.

97 - 16 П

Главный инженер

Аксентьева О.И.

Главный инженер проекта

Яковлева Е.М.

2016 г.

Состав проекта:

Том 1. Проект планировки.

Основная часть.

Исходные данные.

Пояснительная записка.

Чертежи.

Том 2. Проект планировки.

Материалы по обоснованию.

Исходные данные.

Пояснительная записка.

Ситуационная схема

(схема расположения элемента планировочной структуры).

Том 3. Проект межевания территории.

Пояснительная записка.

Чертежи.

Подпись и дата	
Инв. № дубл.	
Взам. инв. №	
Подпись и дата	
Инв. № подл.	

					97 - 16			
Инв. № подл.	Изм	Лист	№ докумен.	Подп	Дата	Стадия	Лист	Листов
	Выполнил	Сыман			03.16	П	1	1
						ФГУП "Ростехинвентаризация- Федеральное БТИ"		
	ГИП	Яковлева			03.16			

Содержание:

Исходные данные

1. Постановление Администрации Среднеольшанского сельсовета Пристенского района Курской области №50 от 24.03.2016г. О разработке проекта планировки территории под строительство объекта: "Газопровод высокого давления 2-ой категории к объекту "Зона доращивания и откорма вблизи с.Средняя Ольшанка Пристенского района Курской области"
2. Постановление Администрации Бобрышевского сельсовета Пристенского района Курской области №49 от 01.04.2016г. О разработке проекта планировки территории и проекта межевания в его составе для установления границ земельного участка, предназначенного для строительства объекта: "Газопровод высокого давления 2-ой категории к объекту "Зона доращивания и откорма вблизи с.Средняя Ольшанка Пристенского района Курской области"
3. Постановление Администрации Назольненского сельсовета Пристенского района Курской области № 54 от 05.04.2016г. О разработке проекта планировки и проекта межевания территории под строительство объекта: "Газопровод высокого давления 2-ой категории к объекту "Зона доращивания и откорма вблизи с.Средняя Ольшанка Пристенского района Курской области"
4. Задание на подготовку проекта планировки территории и проекта межевания в его составе для установления границ земельных участков, предназначенных для строительства и размещения линейного объекта: "Газопровод высокого давления 2-ой категории к объекту "Зона доращивания и откорма вблизи с.Средняя Ольшанка Пристенского района Курской области"

Пояснительная записка

1. Исходно-разрешительная документация
2. Сведения о линейном объекте и его краткая характеристика
3. Сведения о соответствии разработанной документации требованиям законодательства о градостроительной деятельности.

3.Чертежи

Ине. № подл.	Подпись и дата	Взам. ине. №	Ине. № дубл.	Подпись и дата

Изм	Лист	№ докум.	Подп.	Дата	Лист
					2

ПОЯСНИТЕЛЬНАЯ ЗАПИСКА

1. Исходно-разрешительная документация.

Проект планировки территории для установления границ земельных участков, предназначенных для строительства и размещения линейного объекта "Газопровод высокого давления 2-ой категории к объекту: "Зона доращивания и откорма вблизи с.Средняя Ольшанка Пристенского района Курской области" выполнен на основании:

- Постановление Администрации Среднеольшанского сельсовета Пристенского района Курской области №50 от 24.03.2016г. О разработке проекта планировки территории под строительство объекта: "Газопровод высокого давления 2-ой категории к объекту "Зона доращивания и откорма вблизи с.Средняя Ольшанка Пристенского района Курской области";

- Постановление Администрации Бодрышевского сельсовета Пристенского района Курской области №49 от 01.04.2016г. О разработке проекта планировки территории и проекта межевания в его составе для установления границ земельного участка, предназначенного для строительства объекта: "Газопровод высокого давления 2-ой категории к объекту "Зона доращивания и откорма вблизи с.Средняя Ольшанка Пристенского района Курской области";

- Постановление Администрации Нагольненского сельсовета Пристенского района Курской области № 54 от 05.04.2016г. О разработке проекта планировки и проекта межевания территории под строительство объекта: "Газопровод высокого давления 2-ой категории к объекту "Зона доращивания и откорма вблизи с.Средняя Ольшанка Пристенского района Курской области";

- Задание на подготовку проекта планировки территории и проекта межевания в его составе для установления границ земельных участков, предназначенных для строительства и размещения линейного объекта: Газопровод высокого давления 2-ой категории к объекту: "Зона доращивания и откорма вблизи с.Средняя Ольшанка Пристенского района Курской области";

- Закона Курской области «О градостроительной деятельности в Курской области» от 31.10.2006 года № 76-ЗКО (в ред. От 22.08.2013);

- Материалов кадастрового деления территории, а так же актуальных сведений государственного кадастра недвижимости на земельные участки, в границах которых осуществляется подготовка документации по планировке территории и в соответствии с требованиями действующего законодательства;

- Градостроительный кодекс Российской Федерации;

- Федеральный закон от 29.12.2004 года № 191-ФЗ «О введении Градостроительного кодекса Российской Федерации»;

- Земельный кодекс РФ;

- ФЗ «Об охране окружающей среды» № 7-ФЗ от 10.02.2002 года;

- ФЗ «Об объектах культурного наследия (памятники истории и культуры) народов Российской Федерации» № 73-ФЗ от 25.06.2002 года;

Подпись и дата	
Инв. № дубл.	
Взам. инв. №	
Подпись и дата	
Инв. № подл.	

					97 – 16			ПЗ			
	Изм	Лист	№ докумен.	Подпись	Дата				Стадия	Лист	Листов
									П	1	3
	Выполнил		Сыман		03.16	Проект планировки территории для линейного объекта (газопровод)			ФГУП "Ростехинвентаризация- Федеральное БТИ"		
	ГИП		Яковлева		03.16						

- ФЗ «Об общих принципах организации местного самоуправления в Российской Федерации» № 131-ФЗ от 06.10.2003 года;
- СП 4.2.13330.2011 года «Градостроительство. Планировка и застройка городских и сельских поселений»;
- Методические рекомендации по порядку разработки, согласования, экспертизы и утверждению градостроительной документации муниципальных образований; Фонд «Институт экономики города» (в части, не противоречащей Градостроительному кодексу Российской Федерации);
- Другие нормативно-правовые федеральные, региональные и муниципальные правовые акты.

2. Сведения о линейном объекте и его краткая характеристика.

Проектом предусмотрено строительство газопроводов высокого давления II категории. Начальной точкой проектируемой трассы газопровода высокого давления II категории является существующий подземный газопровод высокого давления II категории диаметром 160мм около с.Средняя Ольшанка. Конечной точкой для газопровода высокого давления II категории является выход из земли на ГРПШ.

Газопровод высокого давления II категории $P \leq 0,6$ МПа прокладывается из полиэтиленовых труб ПЭ80 SDR11 по ГОСТ Р 50838-2009; надземный – из стальных труб по ГОСТ 10704-91.

Стальные участки газопровода высокого давления по трассе полиэтиленового газопровода на входе и выходе из земли выполнены из труб по ГОСТ 10704-91 гр. В из стали по ГОСТ 1050-88* с изоляцией «весьма усиленной» для подземной прокладки и из стали по ГОСТ 380-2005 с антикоррозийным покрытием – для надземной прокладки.

Давление в точке подключения составляет 0,6 МПа.

Транспортируемая среда – природный газ ГОСТ 5542-87, плотность газа $\rho=0,686$ кг/м³, низшая теплота сгорания $Q_{нр}=8045$ ккал/м³.

Проектом предусматривается:

- прокладка газопровода высокого давления II категории из полиэтиленовых труб от врезки в существующий подземный газопровод высокого давления II категории диаметром 110 мм до выхода из земли к ГРПШ.

- установка на врезке крана шарового полиэтиленового типа ПЭ100 SDR11 $\phi 110$ Ру1,0МПа подземного исполнения с выводом узла управления под ковер, герметичность затвора по классу «А», присоединение – муфтами с закладными нагревателями;

- установка запорных устройств до ГРПШ – крана шарового стального Ду100 в надземном исполнении, герметичность затвора по классу «А», присоединение к трубопроводу – фланцевое;

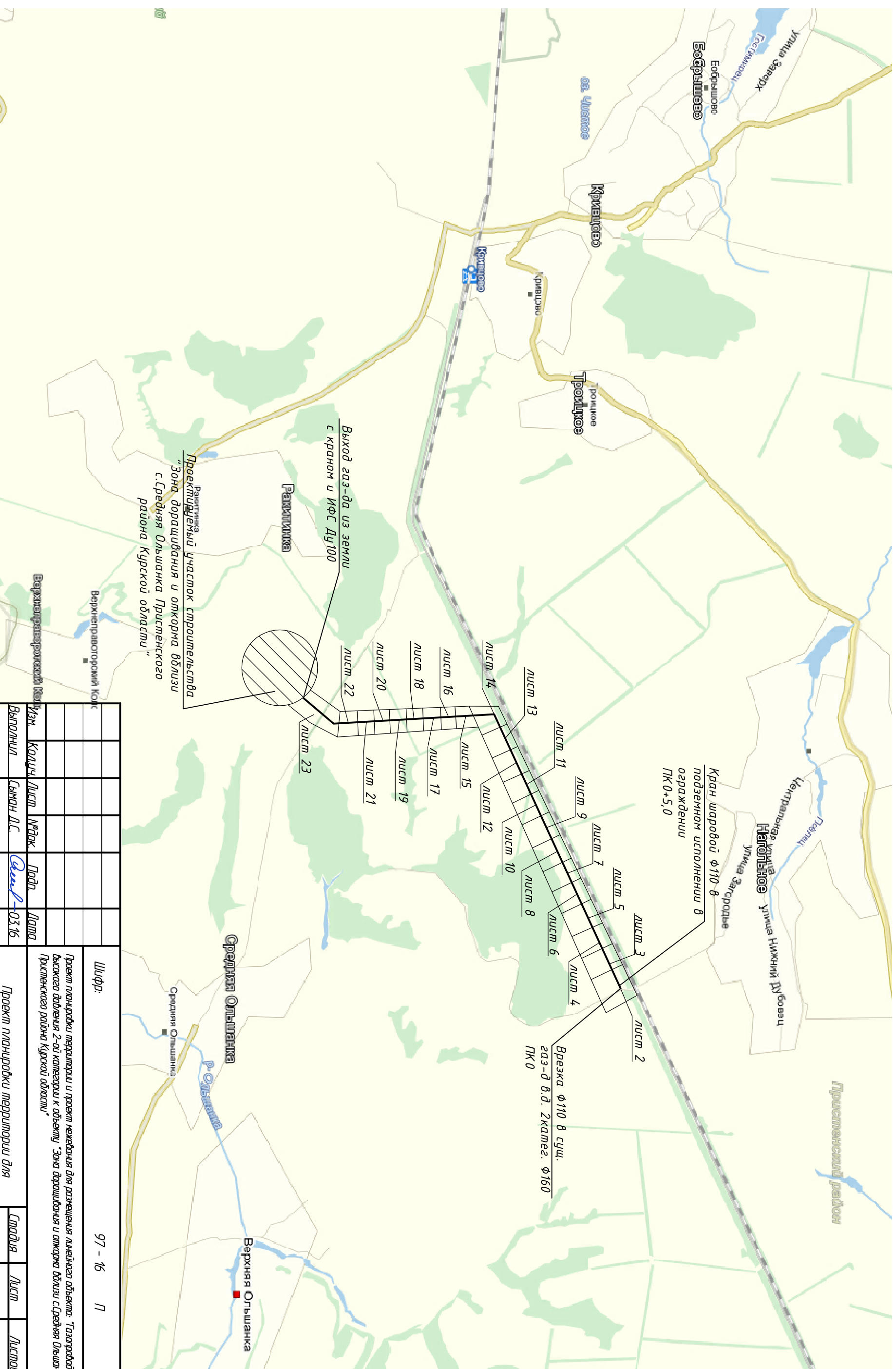
- вдоль всей трассы подземного полиэтиленового газопровода предусматривается укладка сигнальной ленты;

- для обозначения трассы полиэтиленового газопровода совместно с сигнальной лентой вдоль присыпанного газопровода прокладывается изолированный алюминиевый провод АПВ сечением 4мм² с выходом концов его на поверхность – на опознавательный указатель с контрольным проводником и на стальной надземный участок газопровода.

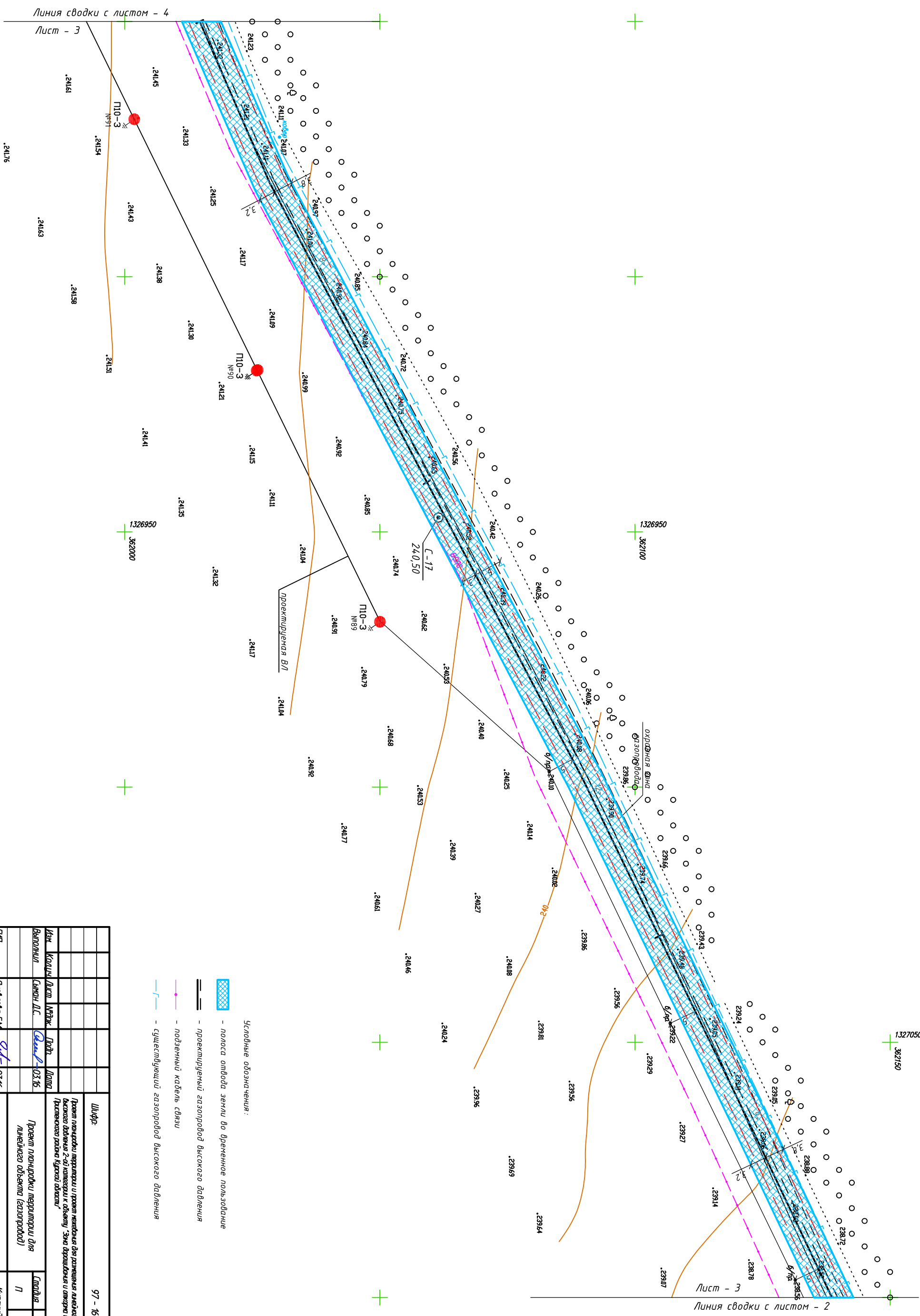
Подпись и дата
Инв. № дудл.
Взам. инв. №
Подпись и дата
Инв. № подл.

Изм.	Лист	№ докум.	Подп.	Дата	97 - 16	ПЗ	Лист
							2

Ситуационная схема

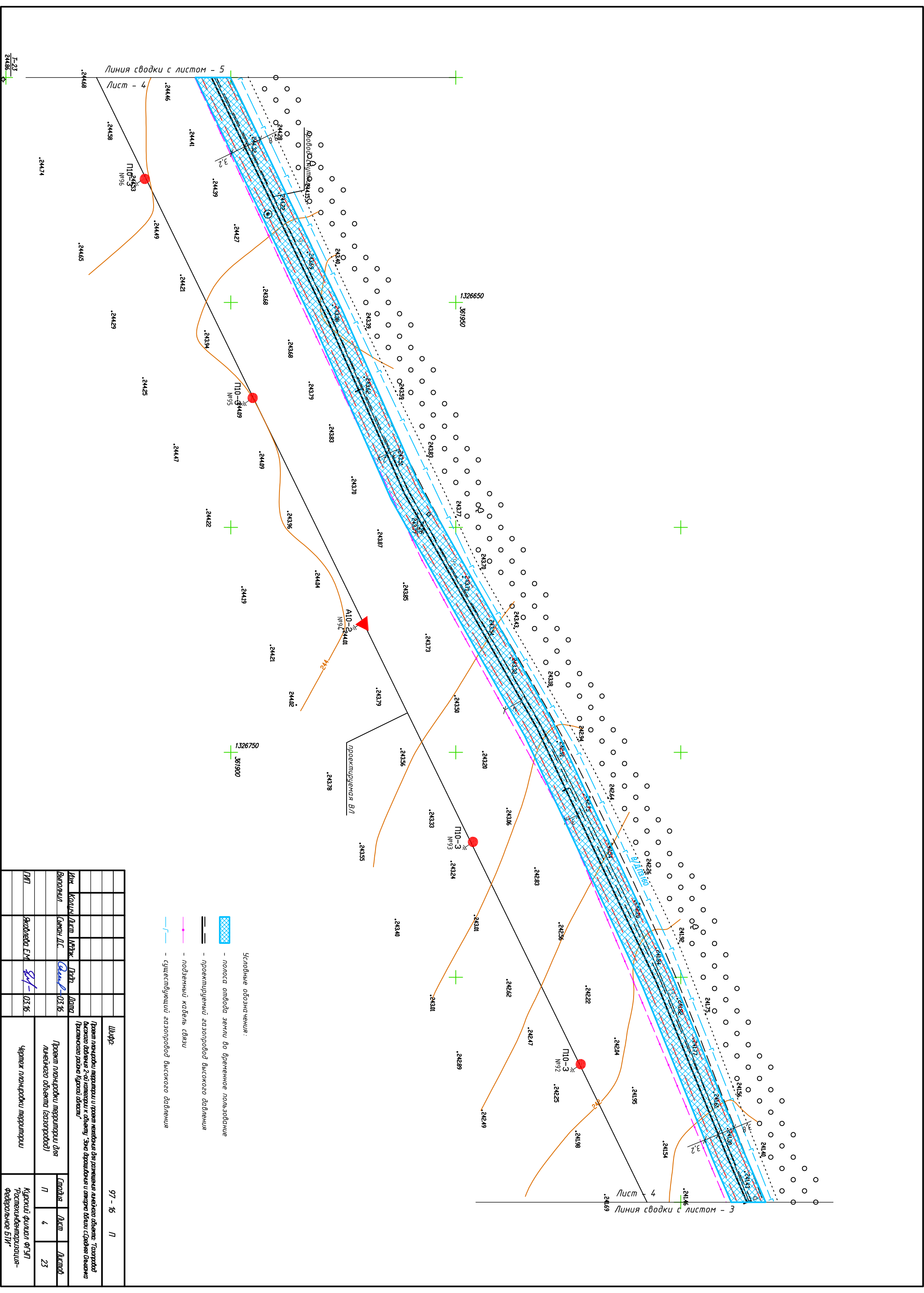


Выполнил	Сыман Д.С.	Подп.	Дата	97 - 16	П
Изм.	Кодич	№ док.	Подп.	03.16	
ГИП	Яковлева Е.М.	201-	03.16		
Шифр: Проект планировки территории и проект межевания для размещения линейного объекта "Газопровод высшего давления 2-ой категории к объекту "Зона доращивания и отжима вблизи с.Средняя Ольшанка Присенского района Курской области"				97 - 16	П
Проект планировки территории для линейного объекта (газопровод)				Листья	Лист
Ситуационная схема				П	1
Курский филиал ФГУП "Ростехинженерная Федеральная БТИ"				Листов	23



- Условные обозначения:
- полоса отвода земли во временное пользование
 - проектируемый газопровод высокого давления
 - подземный кабель связи
 - существующий газопровод высокого давления

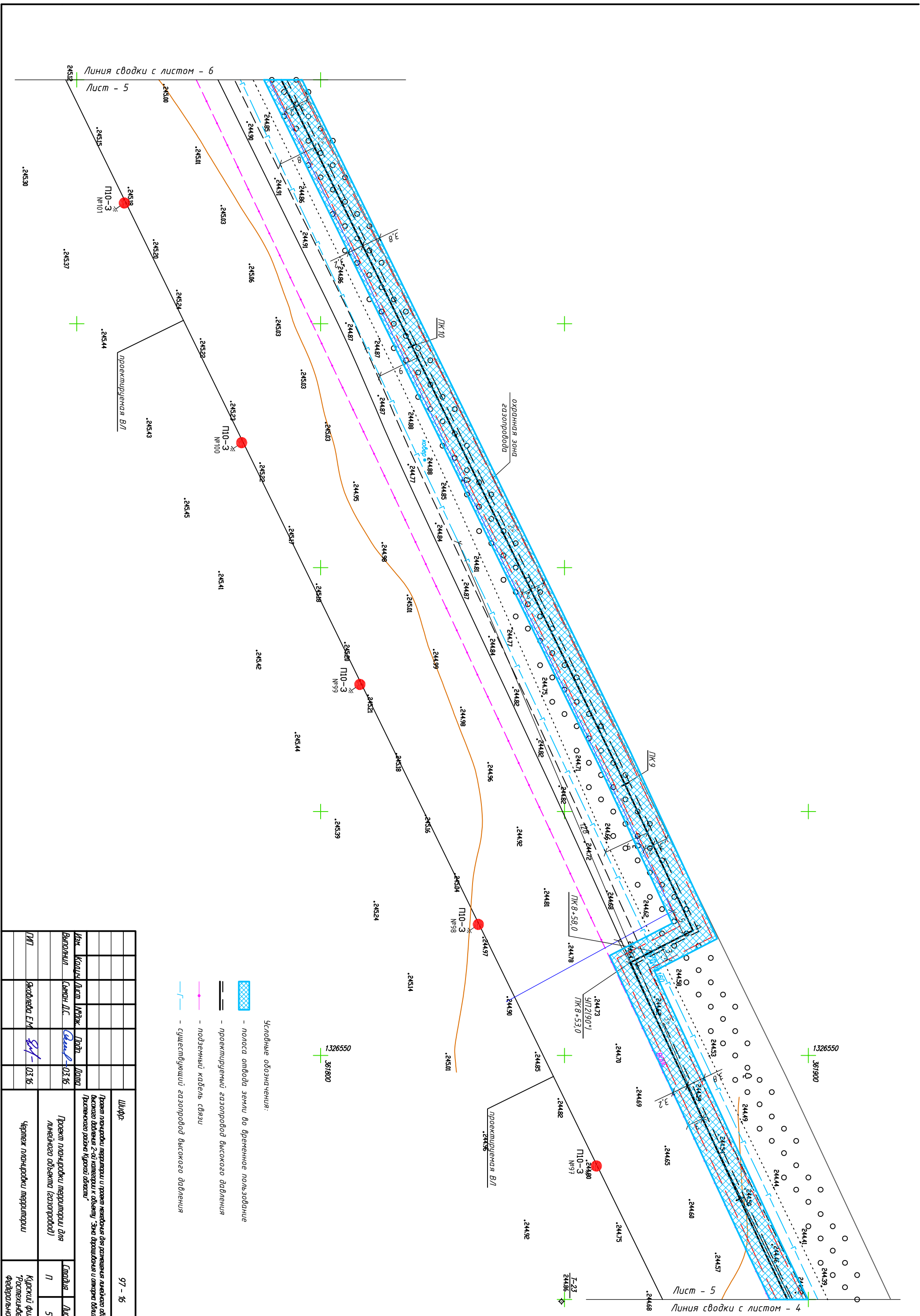
Имя		Колыца	Лист	Интж.	Датт.	Датт.	Шифр:	97 - 16 П
Выполнил		Сымаи Л.С.	Сымаи Л.С.	Сымаи Л.С.	03.16	03.16	Проект планировки территории и проект межевания для размещения линейного объекта (газопровод) в населенном пункте Курское отделение	Лист 23
Дилт		Яковлева Е.М.	Яковлева Е.М.	Яковлева Е.М.	03.16	03.16	Чертеж планировки территории	Лист 23
							Курский филиал ФГУП "Ростехинженерная федерация БТИ"	







Условные обозначения:

- полоса отвода земли во временное пользование
- проектируемый газопровод высокого давления
- подземный кабель связи
- существующий газопровод высокого давления

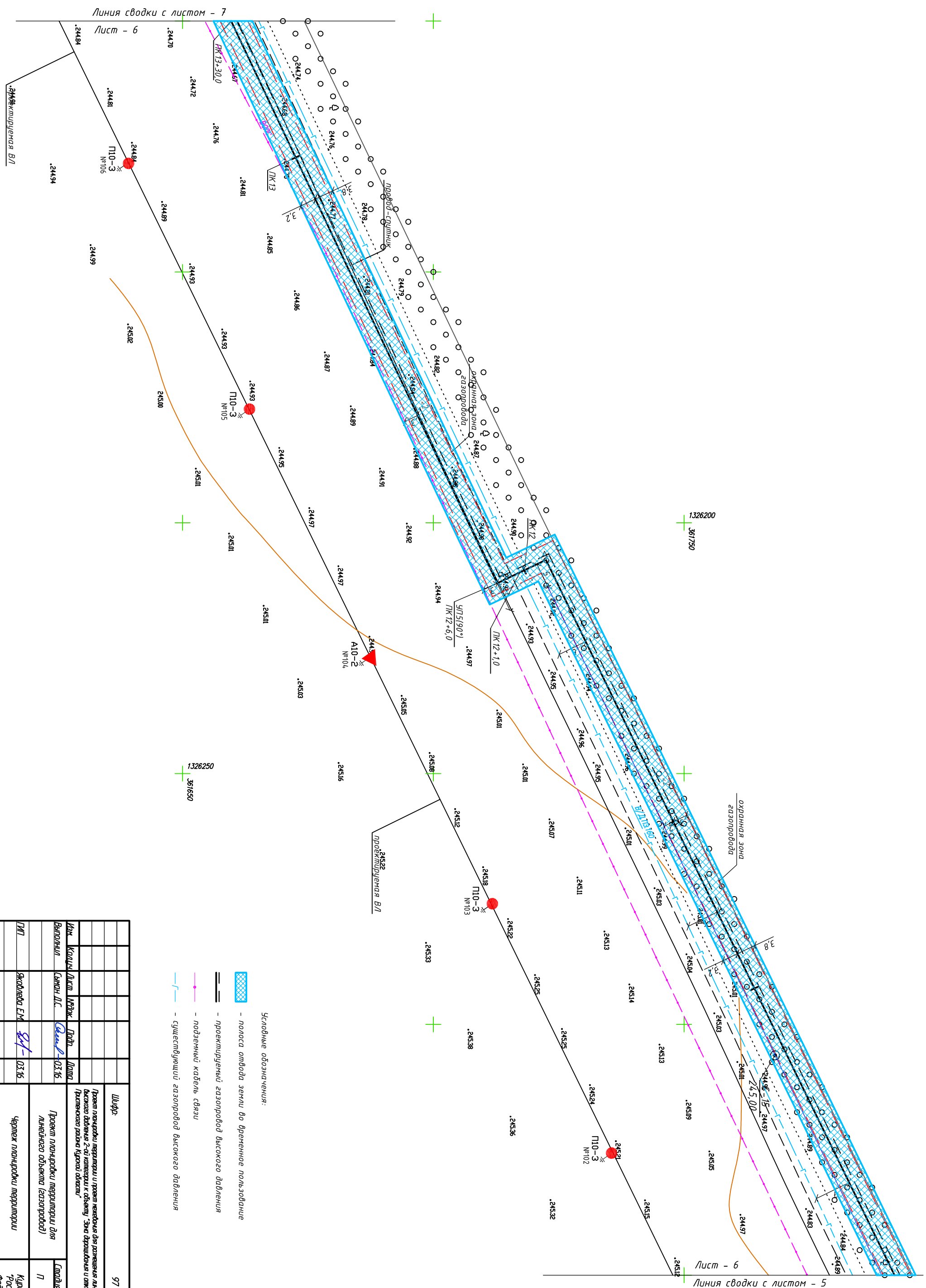
Имя		Колыца	Лист	Интж.	Дробл.	Датум	Шифр:	97 - 16 П
Выполнил		Сымаи И.С.	Сымаи И.С.	Сымаи И.С.	Сымаи И.С.	Сымаи И.С.	Проект планировки территории и проект межевания для размещения линейного объекта "Газопровод высокого давления 2-ой категории к объекту "Эксп. объекты и объекты в стадии освоения" Ростовского района Курской области"	Лист 4
Дил.		Яковлева Е.М.	Яковлева Е.М.	Яковлева Е.М.	Яковлева Е.М.	Яковлева Е.М.	Чертеж планировки территории	Лист 23
							Курский филиал ФГУП "Ростехинженерия-Федеральное БТИ"	



Условные обозначения:

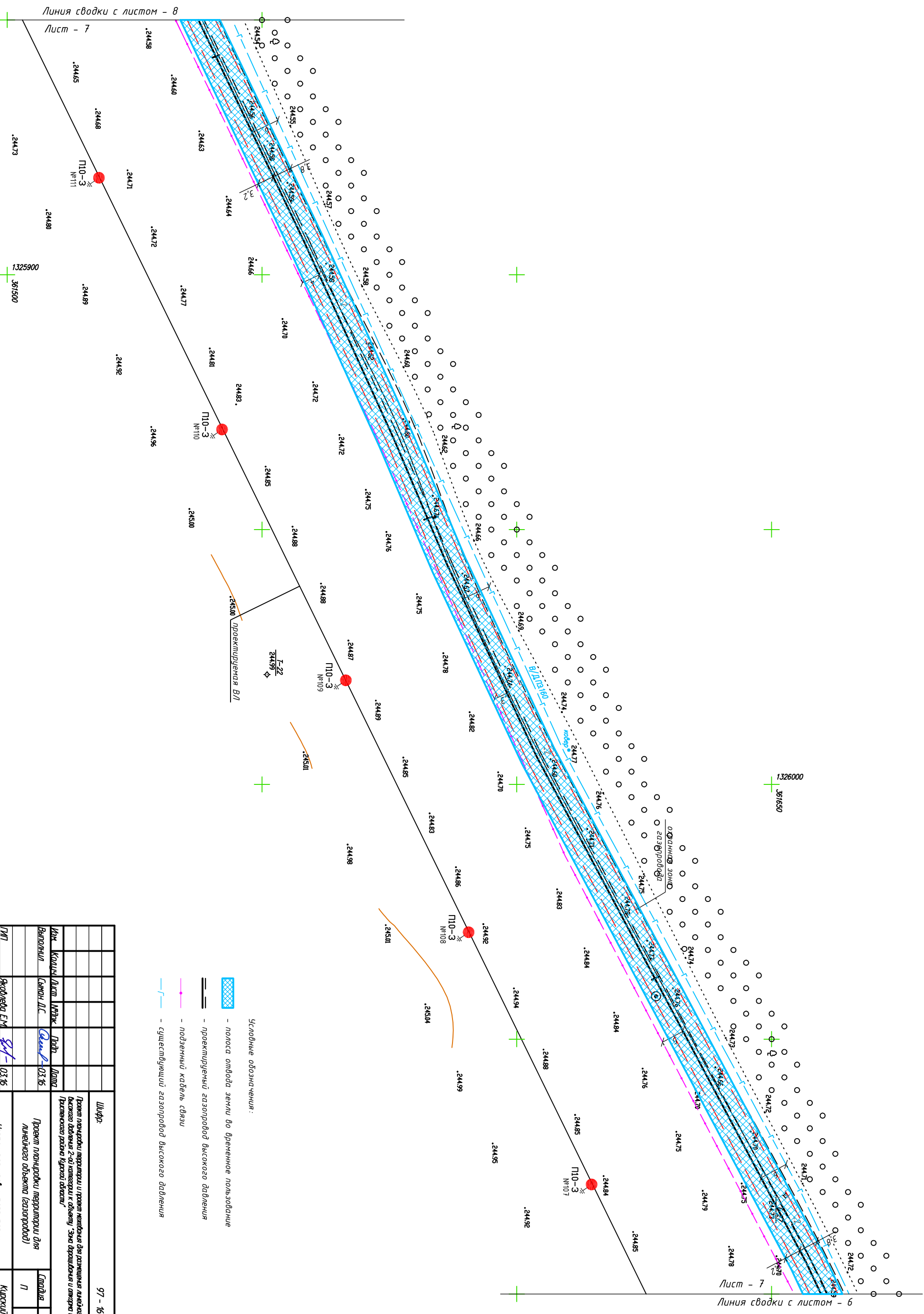
-  - полоса отвода земли во временное пользование
-  - проектируемый газопровод высокого давления
-  - подземный кабель связи
-  - существующий газопровод высокого давления

Шифр:		97 - 16 П	
Проект планировки территории и проект межевания для размещения линейного объекта "Газопровод высокого давления 2-ой категории к объекту "Экватор" в границах и отчасти вне границ территории линейного объекта проектного района Курояк области			
Имя	Коды	Лист	Листок
Выполнил	Самон Д.С.	Лавр	Лавр
Проверил	Самон Д.С.	Лавр	Лавр
Директор	Яковлева Е.М.	24/	03/16
Проект планировки территории для линейного объекта (газопровод)		Страница	Лист
Чертёж планировки территории		П	5
		Листов	23
		Курский филиал ФГУП "Росгеоинформационно-федеральное ВТИ"	



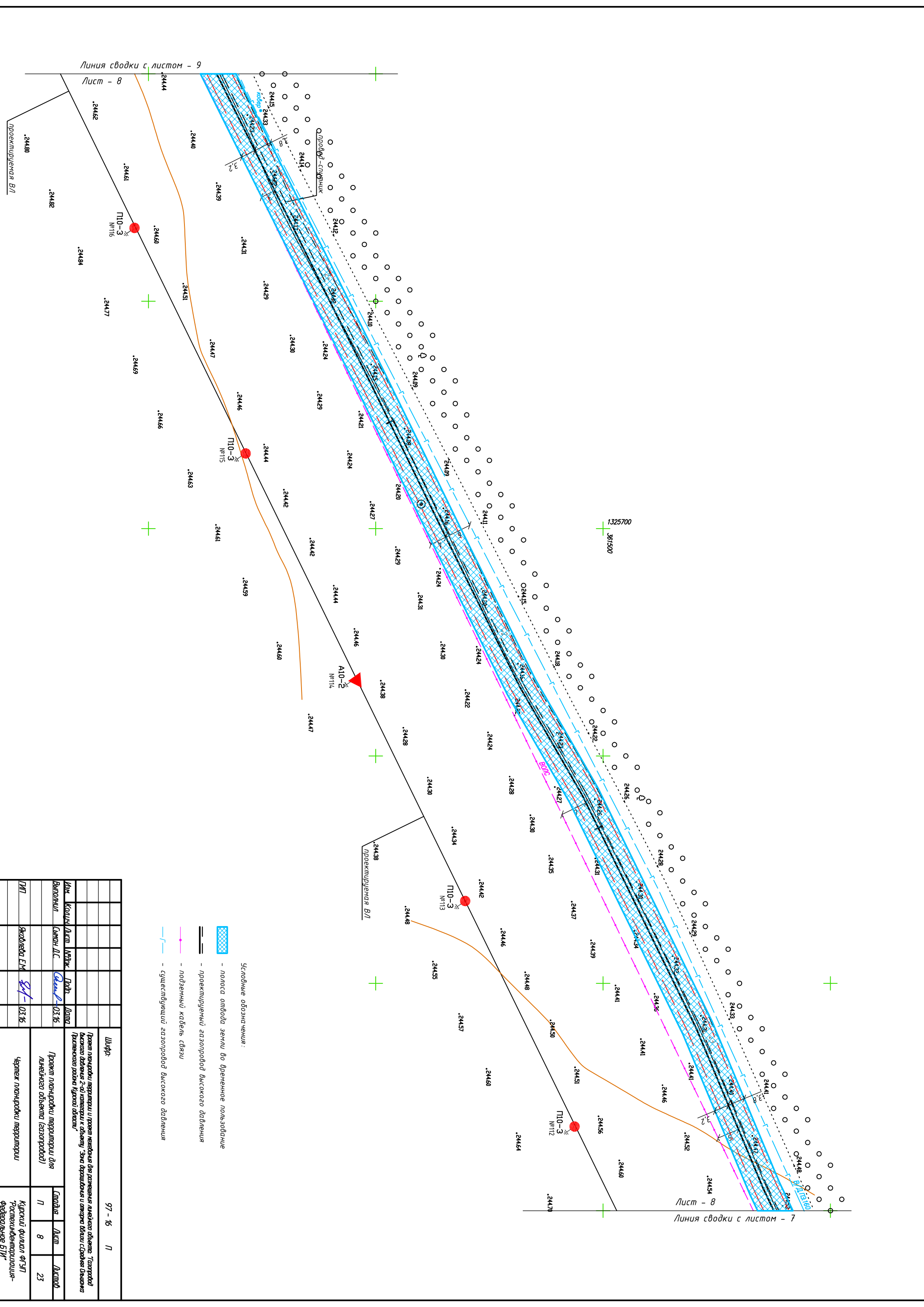
- Условные обозначения:
- полоса отвода земли во временное пользование
 - проектируемый газопровод высокого давления
 - подземный кабель связи
 - существующий газопровод высокого давления

Имя		Колыца	Лист	Метка	Дата	Лист	Лист		
Выполнил		Самсон Д.С.	Севид	03.16					
ИП		Яковлева Е.М.	8/1	03.16					
Шифр: 97 - 16 П Проект планировки территории и проект межевания для размещения линейного объекта "Газопровод высокого давления 2-ой категории к объекту "Экватор" в границах кадастрового участка "Лесной массив" в границах кадастрового района Курский области"							Страница	Лист	Листов
Проект планировки территории для линейного объекта (газопровод)							П	6	23
Чертеж планировки территории							Курский филиал ФГУП "Ростехинформгеодезия-федеральное ВТИ"		



- Условные обозначения:
- полоса отвода земли во временное пользование
 - проектируемый газопровод высокого давления
 - подземный кабель связи
 - существующий газопровод высокого давления

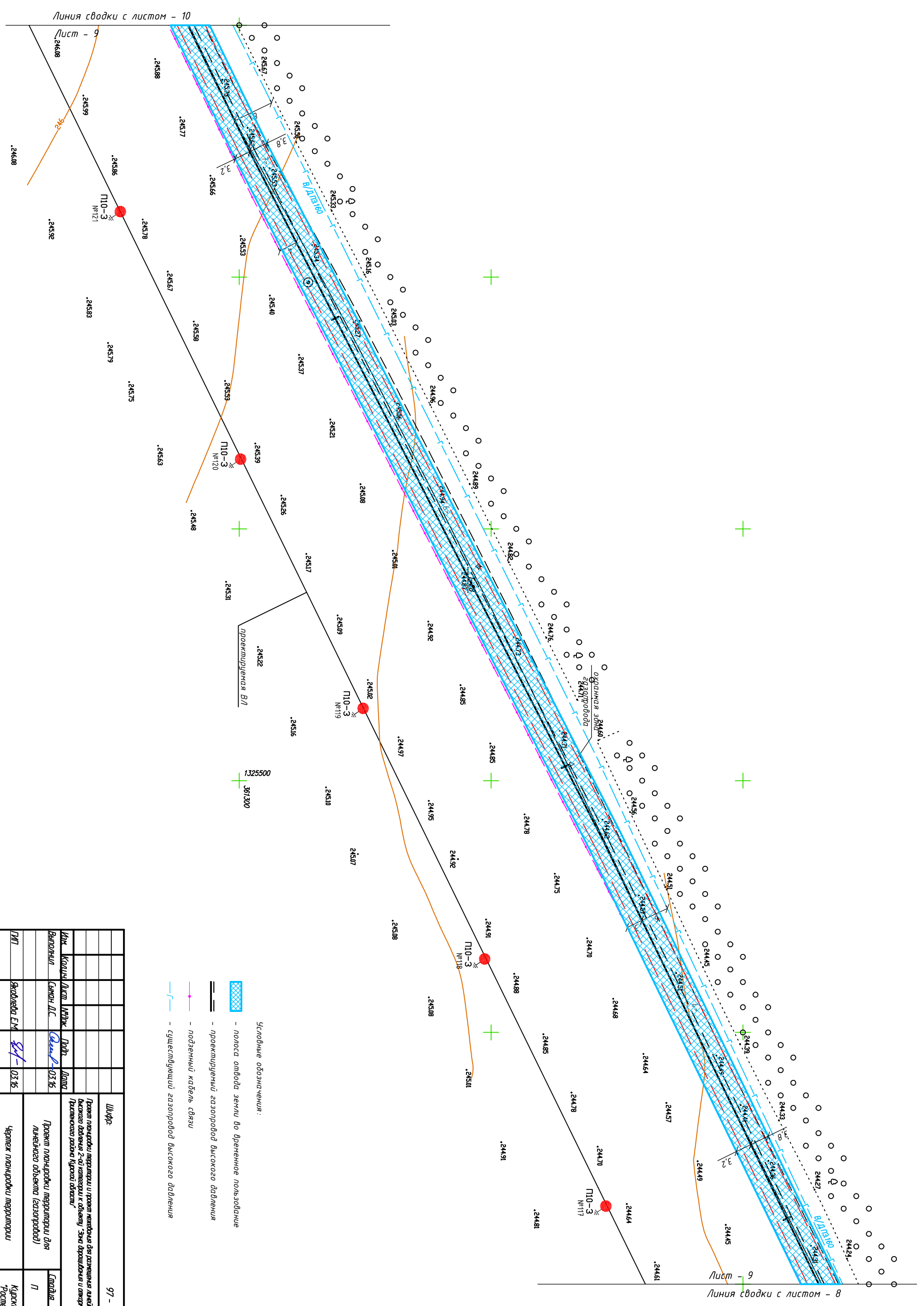
Шифр:		97 - 16 П
Проект планировки территории и проект межевания для размещения линейного объекта "Газопровод высокого давления 2-ой категории в обьекту" "Земь брошенная и открыт с/двояк Девочки" Проектного района Курский администр."		
Имя	Коллеги	Лист
Выполнил	Сыган Л.С.	Давыд Давид
ДПИ	Яковлева Е.М.	24-03.16
Проект планировки территории для линейного объекта (газопровод)		Лист
Чертеж планировки территории		Лист
		7
		23
		Курский филиал ФГУП "Ростехинженерная-Федеральное БТИ"

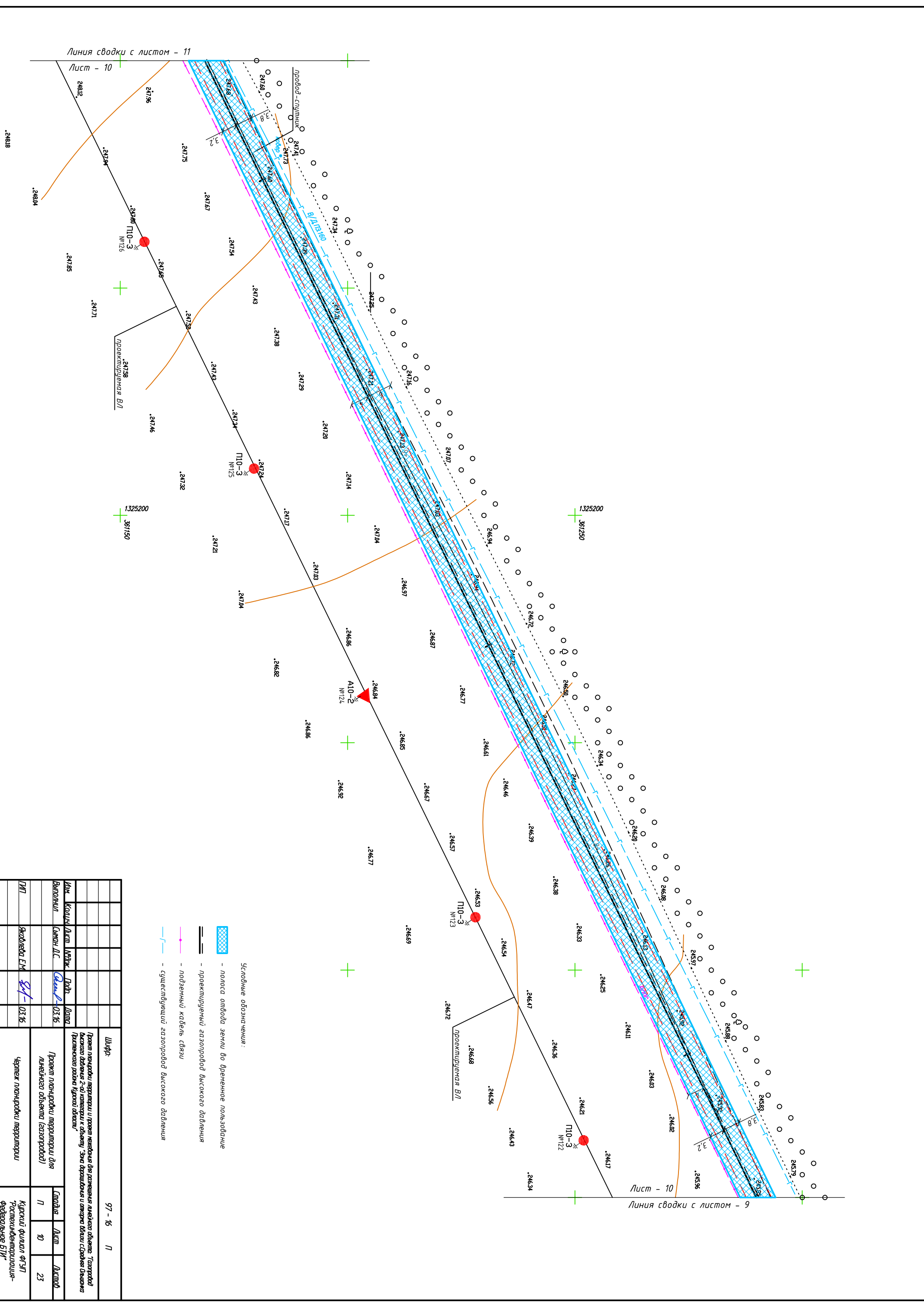


Условные обозначения:

- полоса отвода земли во временное пользование
- проектируемый газопровод высокого давления
- подземный кабель связи
- существующий газопровод высокого давления

Имя	Колыца	Лист	Интж.	Дат.	Лист
Выполнил	Сыган	Л.С.	Сивил	03.16	
Дил	Яковлева	Е.М.	24-	03.16	
Шифр:	97 - 16 П				
Проект планировки территории и проект межевания для размещения линейного объекта "Газопровод высокого давления 2-ой категории к объекту "Эксп. производств и открыт. объект Средней Давления Пустовского района Курской области"					
Проект планировки территории для линейного объекта (газопровод)	Лист	Лист			
Чертеж планировки территории	П	8	Лист	23	
	Курский филиал ФГУП "Ростехинженерная федеральная БТИ"				





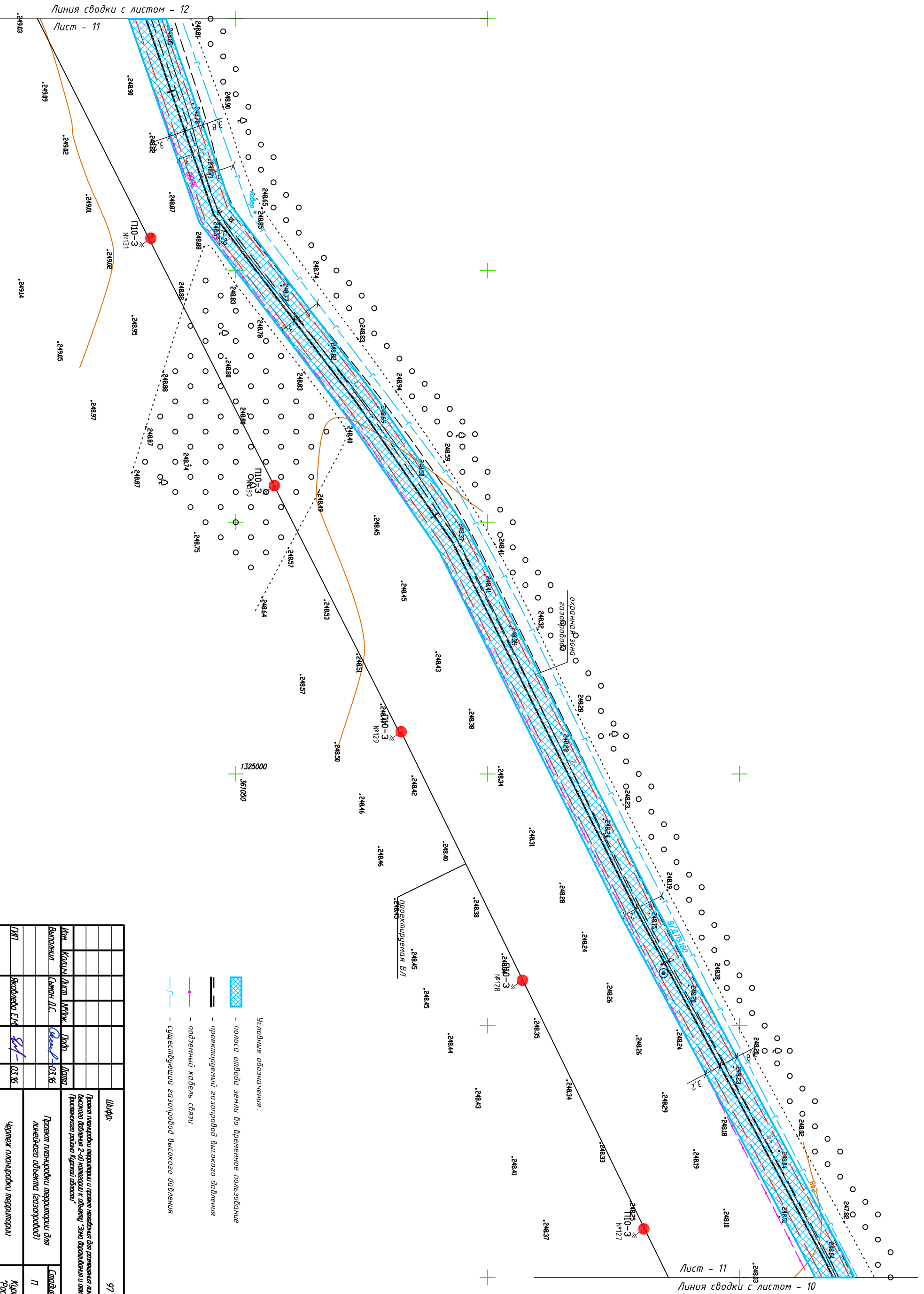
Условные обозначения:

- полоса отвода земли во временное пользование
- проектируемый газопровод высокого давления
- подземный кабель связи
- существующий газопровод высокого давления

Имя	Колыца	Лист	Интж.	Дат	Лист
Выполнил	Сыган	Л.С.	Сивил	10.03.16	
ДПИ	Яковлева Е.М.	24	03.16		

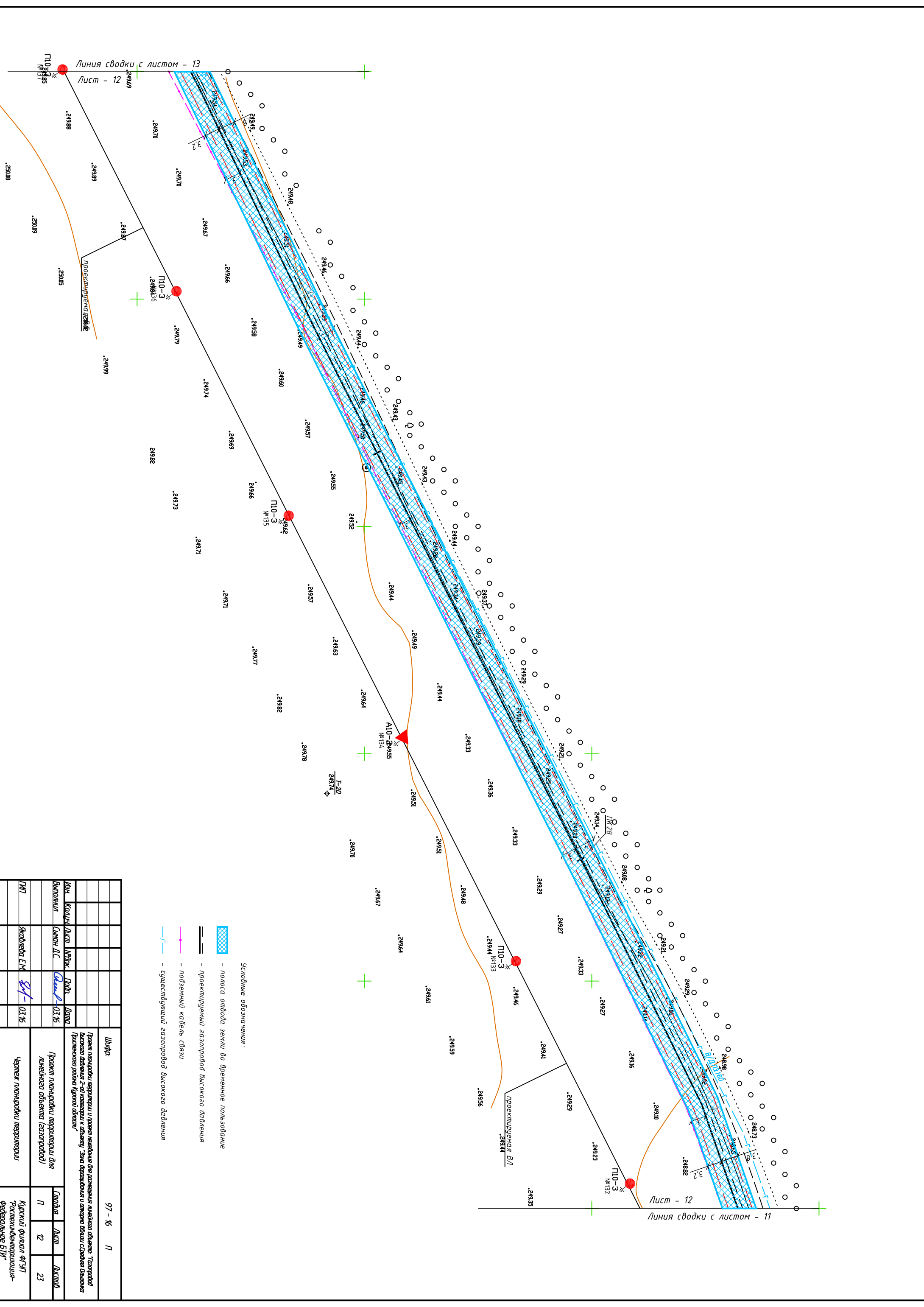
Шифр:	97 - 16 П
Проект планировки территории и проект межевания для размещения линейного объекта "Газопровод высокого давления 2-ой категории к объекту "Эксп. объекты и объекты объектов Средней Дюканы Иркутского района Иркутской области"	
Проект планировки территории для линейного объекта (газопровод)	Лист 10
Чертеж планировки территории	Лист 23

Иркутский филиал ФГУП "Ростехинженерная федеральная БТИ"



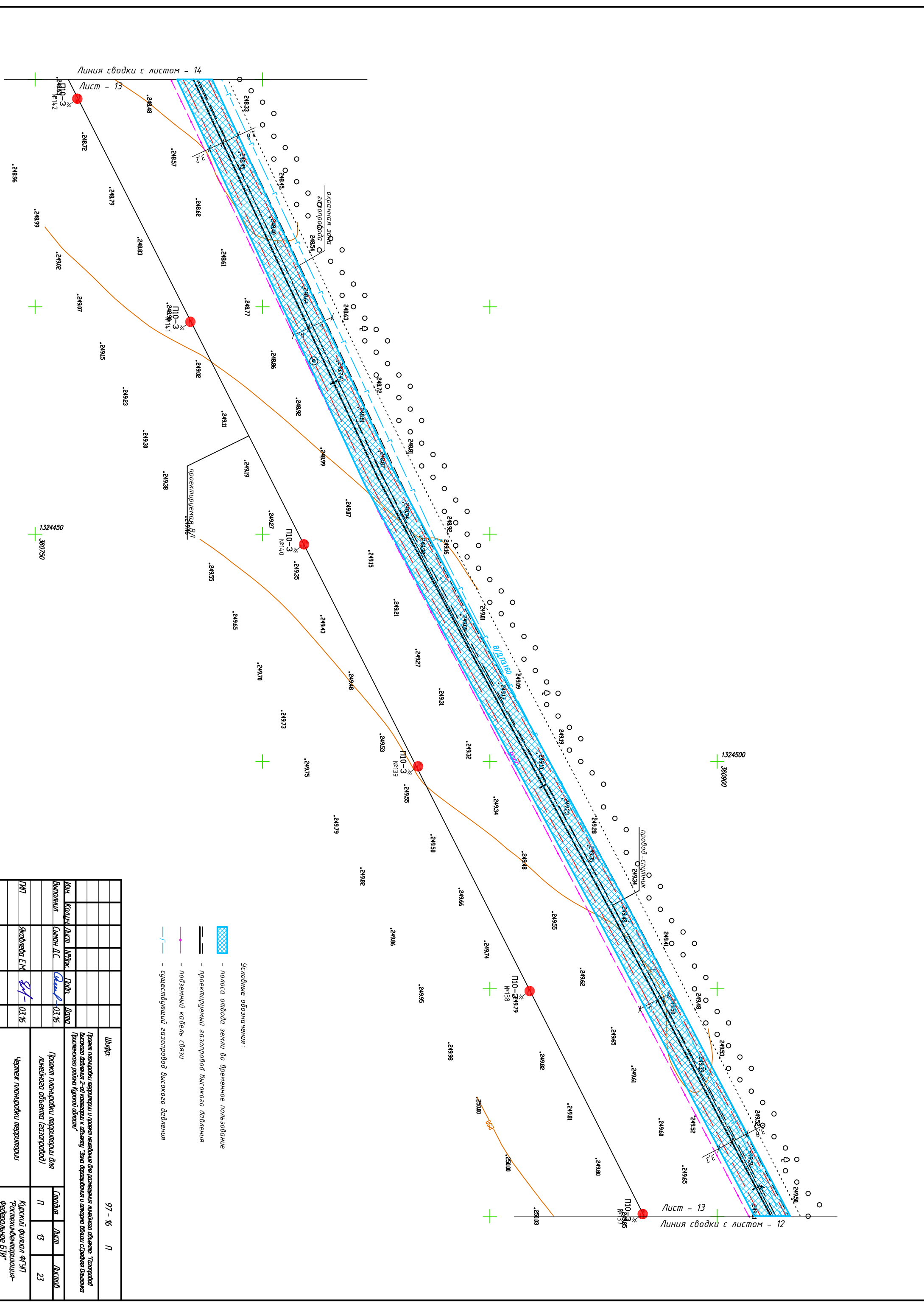
- Условные обозначения:
- полоса отвода земли во временное пользование
 - проектируемый газопровод высокого давления
 - подземный кабель связи
 - существующий газопровод высокого давления

Имя		Колыца	Лист	Матр. Код	Дата	Лист
Выполнил		Сыган	Л.С.	Сыган	Л.С.	03.16
ДПИ		Жаблева Е.М.	24	03.16		
Шифр:		97 - 16 П				
Проект планировки территории и проект межевания для размещения линейного объекта "Газопровод высокого давления 2-ой категории к объекту "Земельный участок и открытые объекты Средней Дачки муниципального района Курский области"						
Проект планировки территории для линейного объекта (газопровод)		Лист	Лист	Лист		
		П	11	23		
Чертеж планировки территории		Курский филиал ФГУП "Ростехинженерная Федеральная БТИ"				



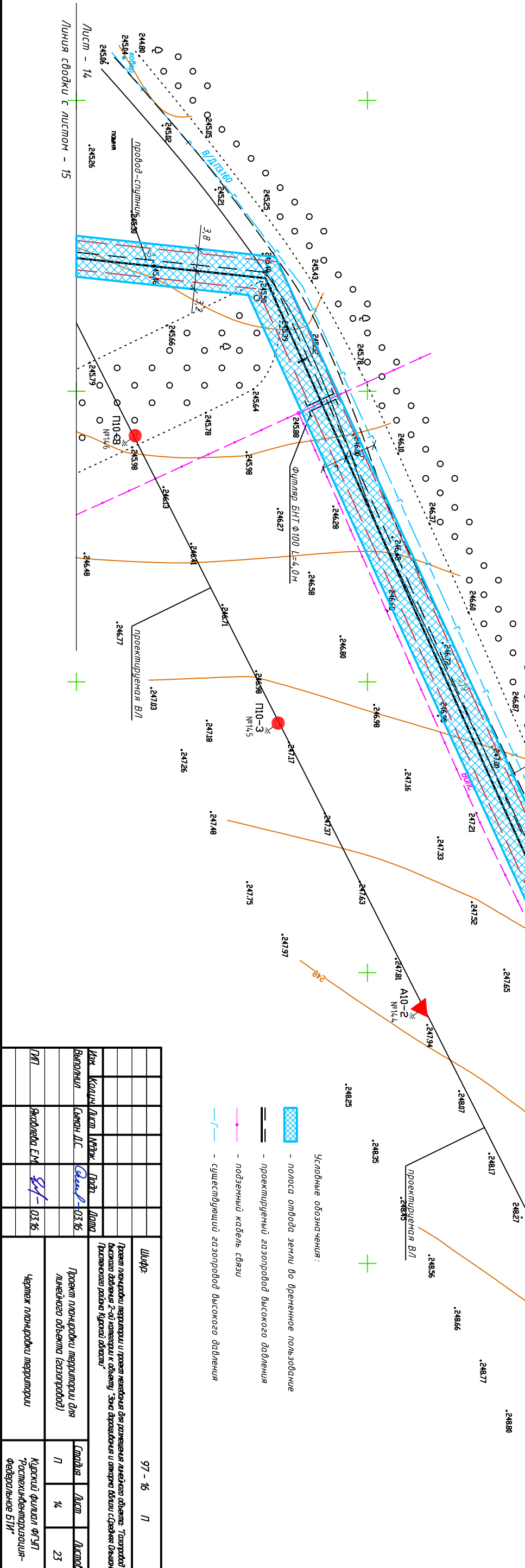

- Условные обозначения:
- полоса отвода земли во временное пользование
 - проектируемый газопровод высокого давления
 - подземный кабель связи
 - существующий газопровод высокого давления

Шифр:		97 - 16 П	
Проект планировки территории и проект межевания для размещения линейного объекта "Газопровод высокого давления 2-ой категории к объекту "Земельный участок и открытые средние давления Гуськовский район Курский объект"			
Имя	Коллеги	Лист	Листок
Выполнил	Сыган Л.С.	Давыд	Давыд
Проект планировки территории для линейного объекта (газопровод)		Лист	Листок
Чертёж планировки территории		П	12 23
Курская филиал ФГУП "Ростехинженерная-Федеральное БТИ"			



Имя		Колыца	Лист	Интж.	Дроб.	Датум	Шифр:	97 - 16 П
Выполнил		Сыган	Л.С.	Сыган	Л.С.	03.16	Проект планировки территории и проект межевания для размещения линейного объекта "Газопровод высокого давления 2-ой категории к объекту "Эксп. обслуживаемый и открытый объект Средней Давления Проектного района Курский объект"	Листов
ДПИ		Яковлева Е.М.	24	03.16	Чертеж планировки территории	Лист		Листов
								П
								13
								23
							Курский филиал ФГУП "Ростехинженерная-федеральное БТИ"	

- Условные обозначения:
- полоса отвода земли во временное пользование
 - проектируемый газопровод высокого давления
 - подземный кабель связи
 - существующий газопровод высокого давления



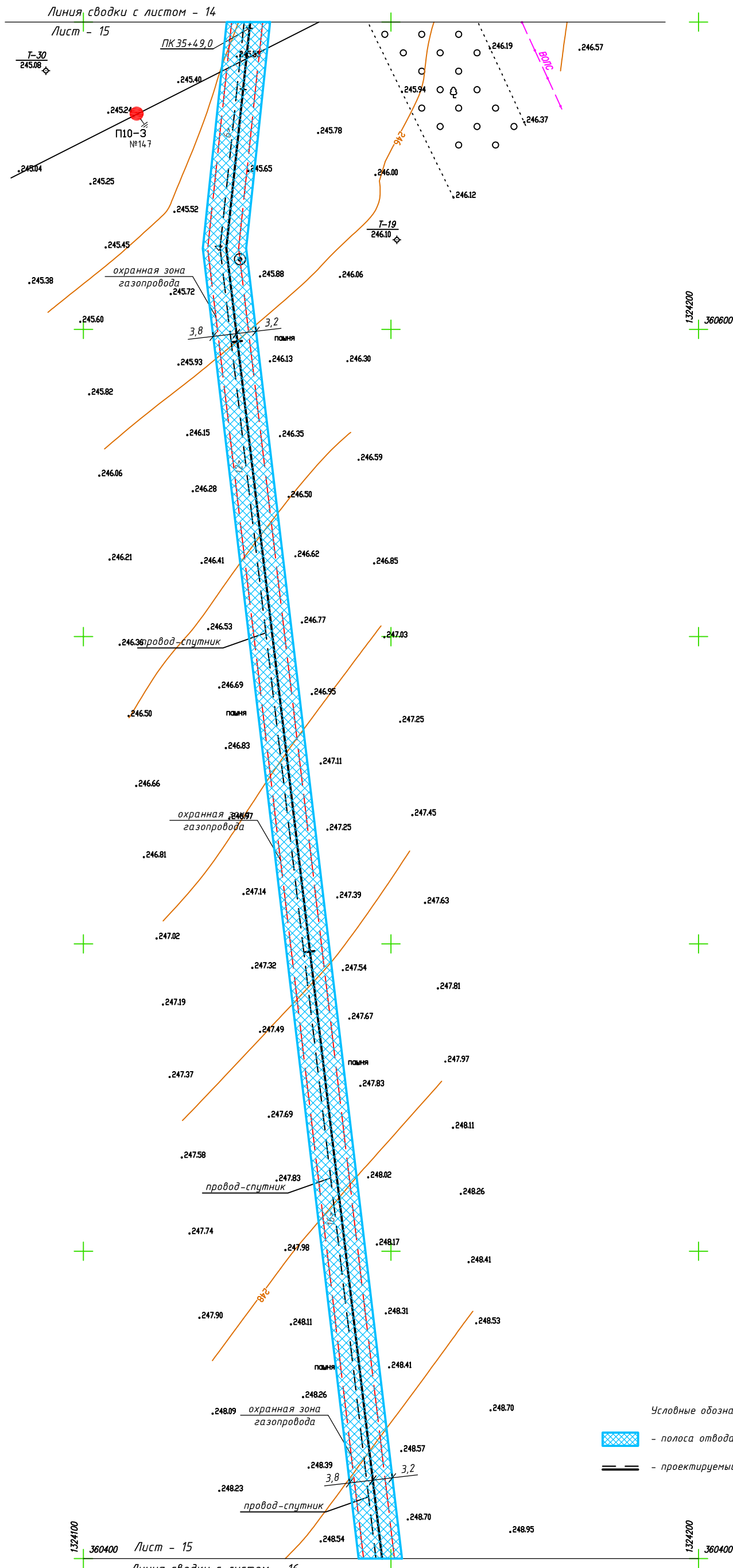
Шифр:		97 - 16	П
Проект планировки территории и проект межевания для размещения линейного объекта "Газопровод высокого давления 2-ой категории с объектом "Земельный участок и открытые объекты среднего давления" Пустовского района Курской области"			
Имя	Коды	Лист	Лист
Выполнил	Сыган Л.С.	Давы	Давы
Проект планировки территории для линейного объекта (газопровод)			
ДЛП	Яковлева Е.М.	24	23
Чертеж планировки территории		Курская филиал ФГУП "Ростехинформационно-федеральное БТИ"	

Лист - 14
 Линия сводки с листом - 15

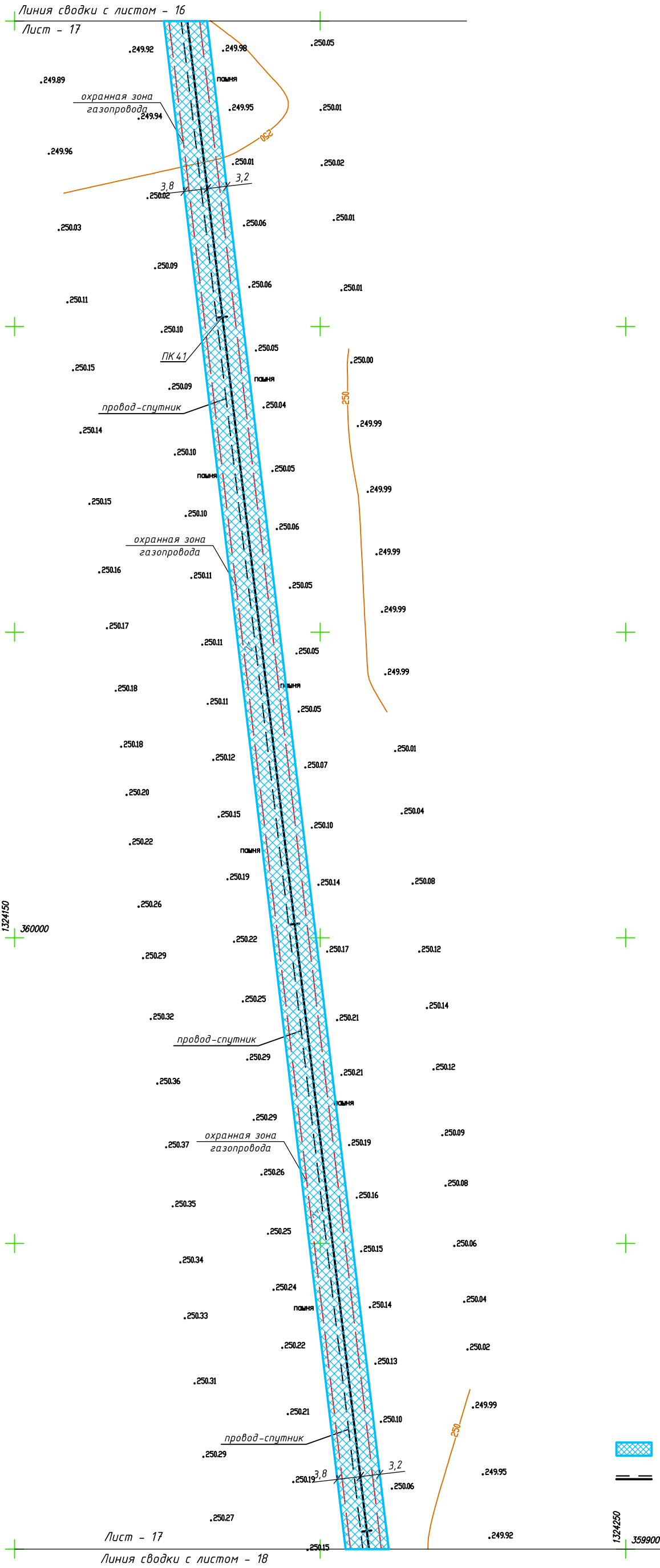
Лист - 14
 Линия сводки с листом - 13

- Условные обозначения:
- полосу отвода земли во временное пользование
 - проектируемый газопровод высокого давления
 - подземный кабель связи
 - существующий газопровод высокого давления

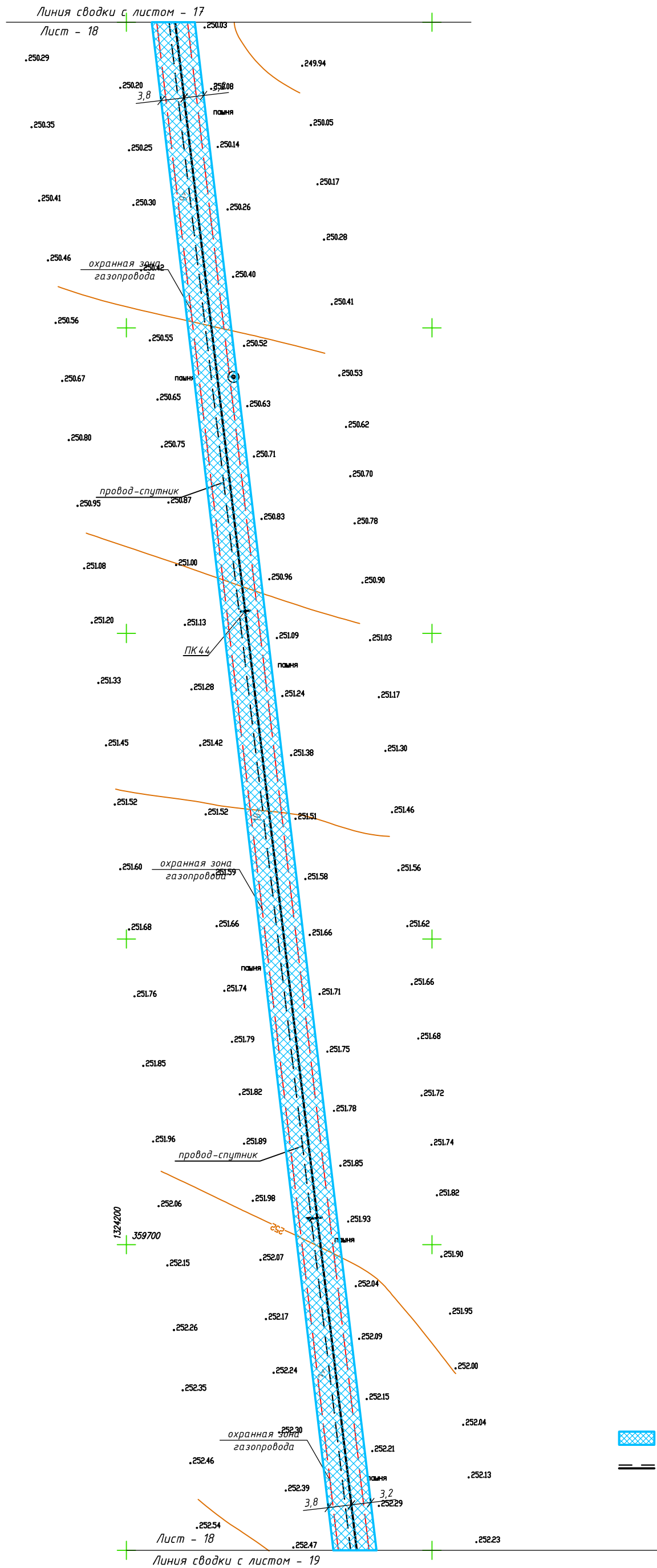
1324300
 360800



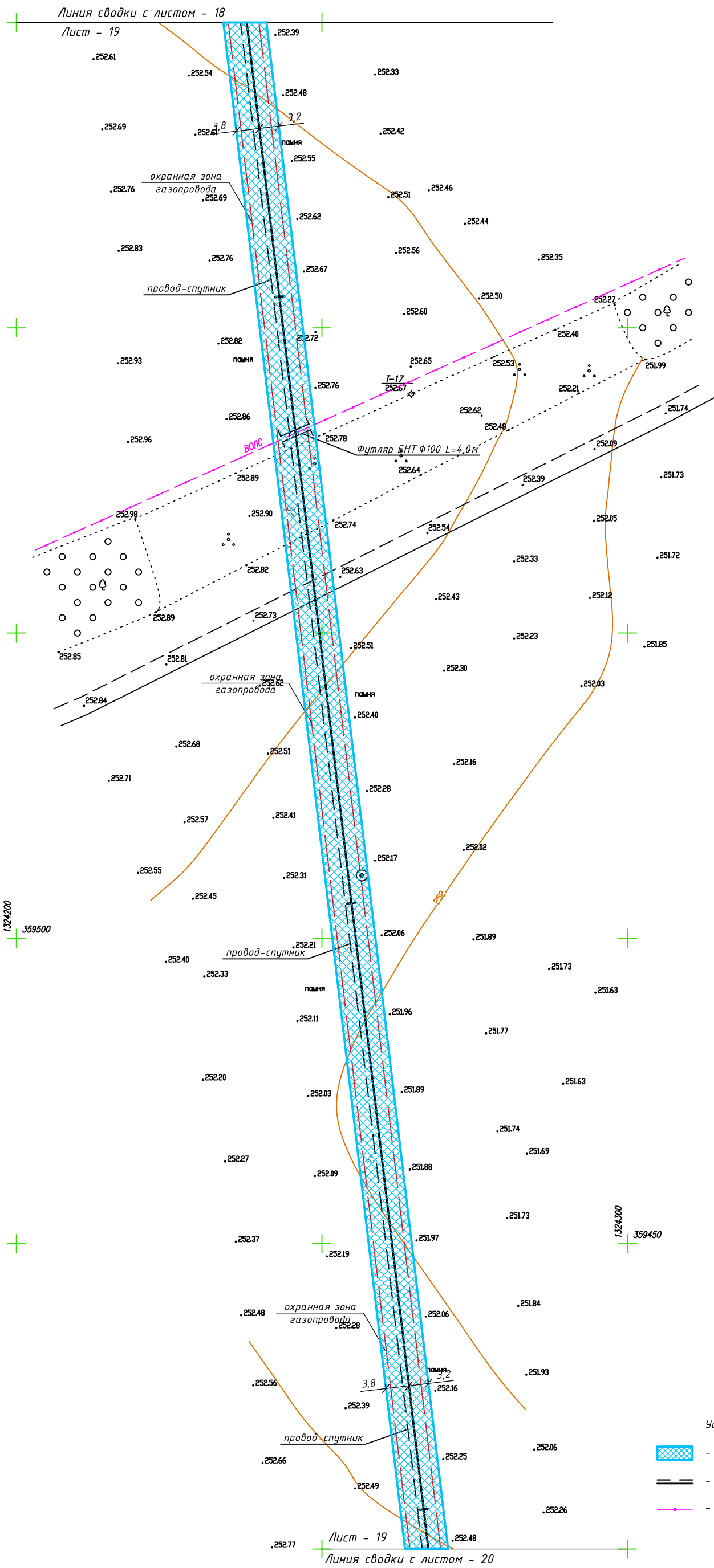
						Шифр:	97 - 16 П		
						Проект планировки территории и проект межевания для размещения линейного объекта: "Газопровод высокого давления 2-ой категории к объекту "Зона обращения и отпора вблизи с.Средняя Ольшанка Пристенского района Курской области"			
Изм.	Кол.	Лист	№ док.	Подп.	Дата	Проект планировки территории для линейного объекта (газопровод)	Стадия	Лист	Листов
Выполнил		Сыман Д.С.		Авдеев	03.16		П	15	23
ГИП		Яковлева Е.М.		21-	03.16	Чертеж планировки территории	Курский филиал ФГУП "Ростехиндентаризация-Федеральное БТИ"		



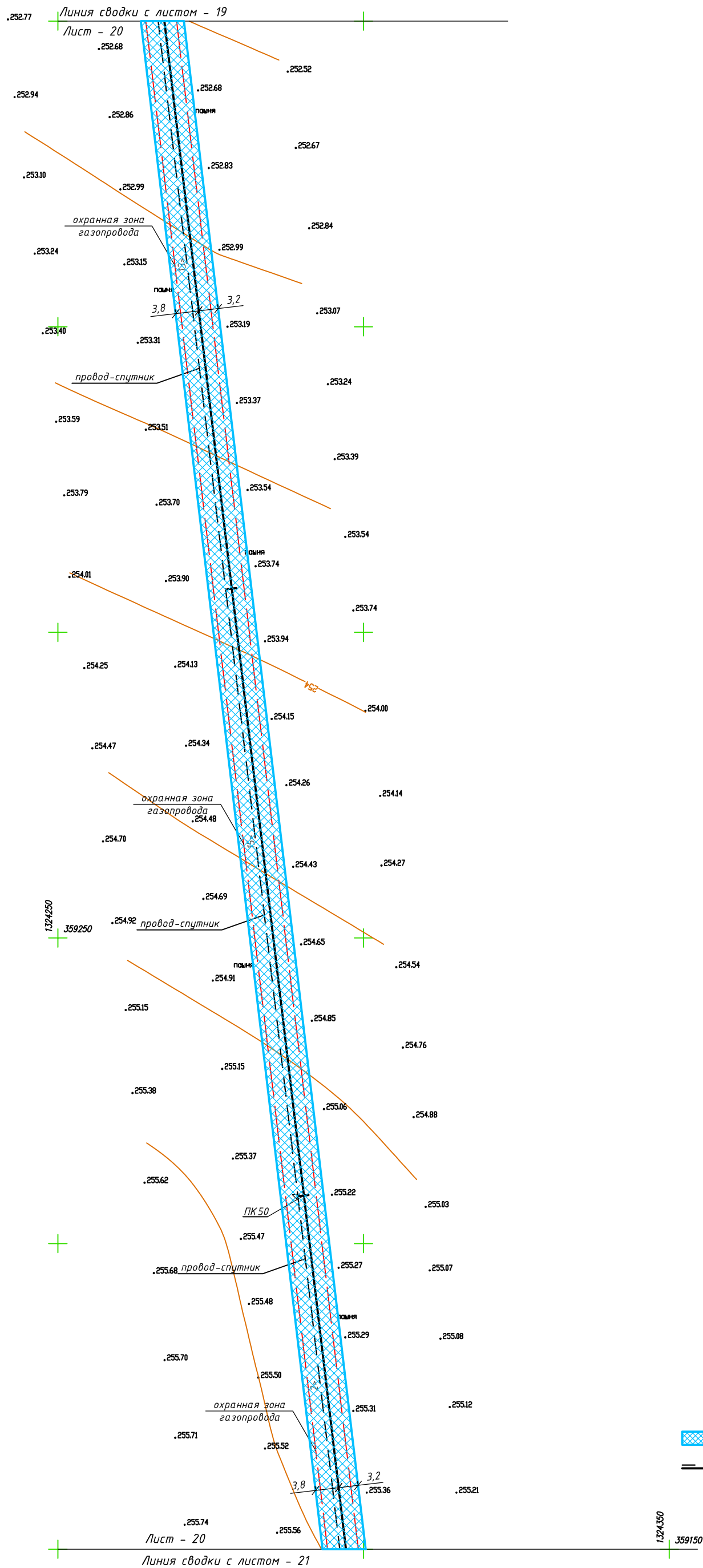
						Шифр:	97 - 16 П		
						Проект планировки территории и проект межевания для размещения линейного объекта: "Газопровод высокого давления 2-ой категории к объекту "Зона доращивания и откорма вблизи с.Средняя Ольшанка Пристенского района Курской области"			
Изм.	Кол.	Лист	№	Подп.	Дата	Проект планировки территории для линейного объекта (газопровод)	Стадия	Лист	Листов
Выполнил		Сыман Д.С.		Авдеев	03.16		П	17	23
ГИП		Яковлева Е.М.		21-	03.16	Чертеж планировки территории	Курский филиал ФГУП "Ростехиндентаризация-Федеральное БТИ"		



						Шифр:	97 - 16 П		
						Проект планировки территории и проект межевания для размещения линейного объекта: "Газопровод высокого давления 2-ой категории к объекту "Зона обращения и отпора вблизи с.Средняя Ольшанка Пристенского района Курской области"			
Изм.	Колуч.	Лист	№зак.	Подп.	Дата	Проект планировки территории для линейного объекта (газопровод)	Стадия	Лист	Листов
Выполнил			Сыман Д.С.	Александр	03.16		П	18	23
ГИП			Яковлева Е.М.	21-	03.16	Чертеж планировки территории	Курский филиал ФГУП "Ростехиндентаризация-Федеральное БТИ"		



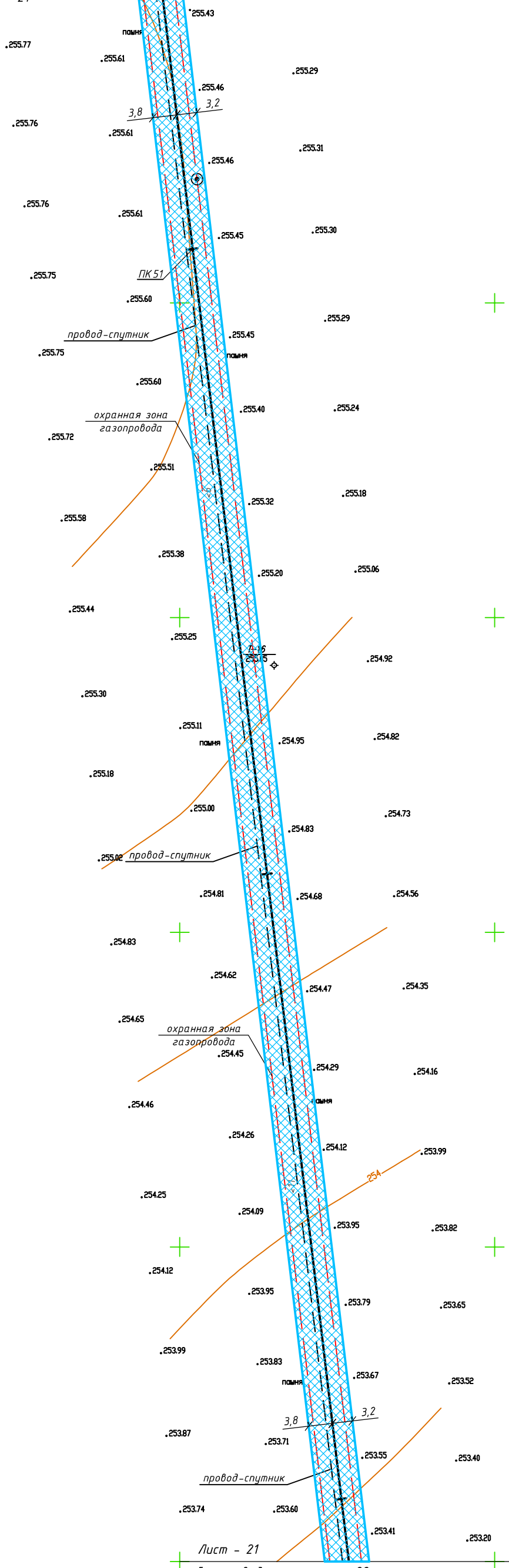
						Шифр:	97 - 16 П		
						Проект планировки территории и проект межевания для размещения линейного объекта: "Газопровод высокого давления 2-ой категории к объекту "Зона обращения и откорма вблизи с.Средняя Ольшанка Пристенского района Курской области"			
Изм.	Колуч.	Лист	№рек.	Подп.	Дата	Проект планировки территории для линейного объекта (газопровод)	Стадия	Лист	Листов
Выполнил	Сыман Д.С.			Авдеев	03.16		П	19	23
ГИП	Яковлева Е.М.			21-	03.16	Чертеж планировки территории	Курский филиал ФГУП "Ростехиндентаризация-Федеральное БТИ"		



Условные обозначения:

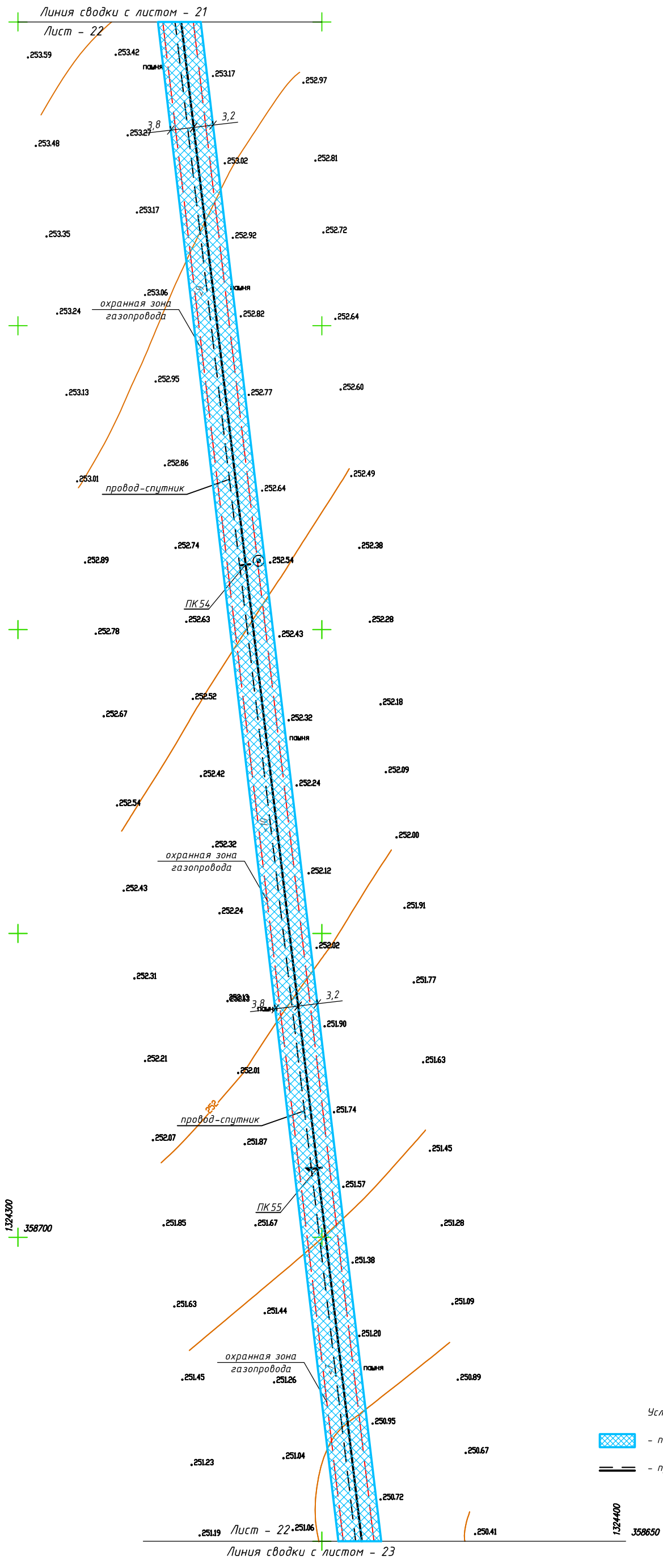
- полоса отвода земли во временное пользование
- проектируемый газопровод высокого давления

						Шифр:	97 - 16 П		
						Проект планировки территории и проект межевания для размещения линейного объекта: "Газопровод высокого давления 2-ой категории к объекту "Зона доращивания и откорма вблизи с.Средняя Ольшанка Пристенского района Курской области"			
Изм.	Кол.	Лист	№ док.	Подп.	Дата	Проект планировки территории для линейного объекта (газопровод)	Стадия	Лист	Листов
Выполнил		Сыман Д.С.		Авдеев	03.16		П	20	23
ГИП		Яковлева Е.М.		21	03.16	Чертеж планировки территории	Курский филиал ФГУП "Ростехиндентаризация-Федеральное БТИ"		



Условные обозначения:
 - полоса отвода земли во временное пользование
 - проектируемый газопровод высокого давления

						Шифр:	97 - 16 П		
						Проект планировки территории и проект межевания для размещения линейного объекта: "Газопровод высокого давления 2-ой категории к объекту "Зона доращивания и откорма вблизи с.Средняя Ольшанка Пристенского района Курской области"			
Изм.	Колуч.	Лист	№Элж.	Подп.	Дата	Проект планировки территории для линейного объекта (газопровод)	Стадия	Лист	Листов
Выполнил		Сыман Д.С.		Авдеев	03.16		П	21	23
ГИП		Яковлева Е.М.		21-	03.16	Чертеж планировки территории	Курский филиал ФГУП "Ростехиндентаризация-Федеральное БТИ"		






Условные обозначения:

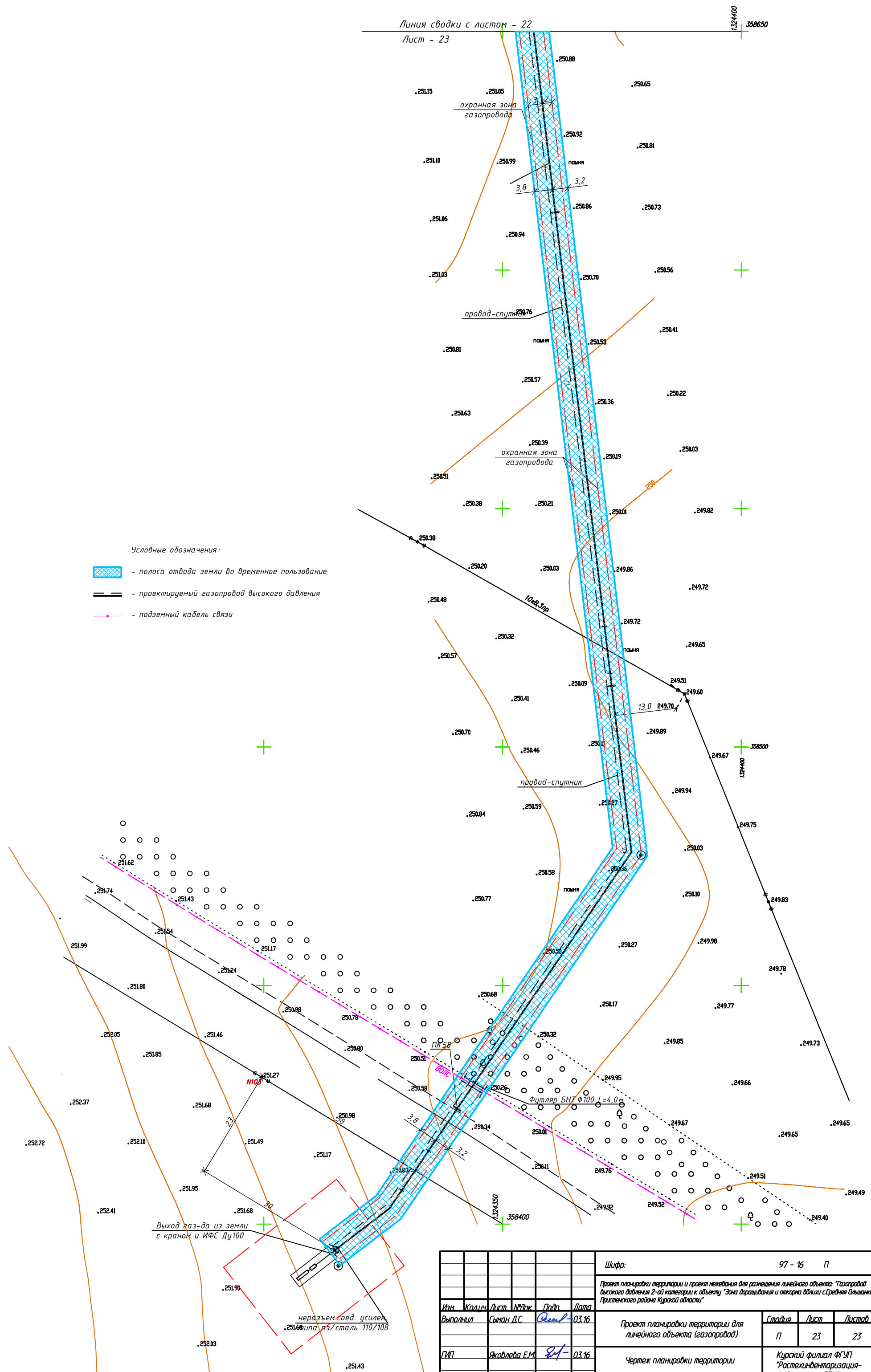
- полоса отвода земли во временное пользование

- проектируемый газопровод высокого давления

						Шифр:	97 - 16 П		
						Проект планировки территории и проект межевания для размещения линейного объекта: "Газопровод высокого давления 2-ой категории к объекту "Зона доращивания и откорма вблизи с.Средняя Ольшанка Пристенского района Курской области"			
Изм.	Колуч.	Лист	№рядк.	Подп.	Дата	Проект планировки территории для линейного объекта (газопровод)	Стадия	Лист	Листов
Выполнил		Сыман Д.С.		Авдеев	03.16		П	22	23
ГИП		Яковлева Е.М.		21-	03.16	Чертеж планировки территории	Курский филиал ФГУП "Ростехиндентаризация-Федеральное БТИ"		

1324400
358650

- Условные обозначения:
-  - полоса отвода земли во временное пользование
 -  - проектируемый газопровод высокого давления
 -  - подземный кабель связи



					Шифр:	97 - 16 П				
					Проект планировки территории и проект межевания для размещения линейного объекта: "Газопровод высокого давления 2-ой категории к объекту "Зона доращивания и откорма вблизи с.Средняя Ольшанка Пристенского района Курской области"					
Изм.	Кол.	Лист	№ док.	Подп.	Дата	Проект планировки территории для линейного объекта (газопровод)	Стадия	Лист	Листов	
Выполнил	Сыман Д.С.			Авд.	03.16		П	23	23	
ГИП	Яковлева Е.М.			21-	03.16		Чертеж планировки территории			
							Курский филиал ФГУП "Ростехиндентаризация-Федеральное БТИ"			